







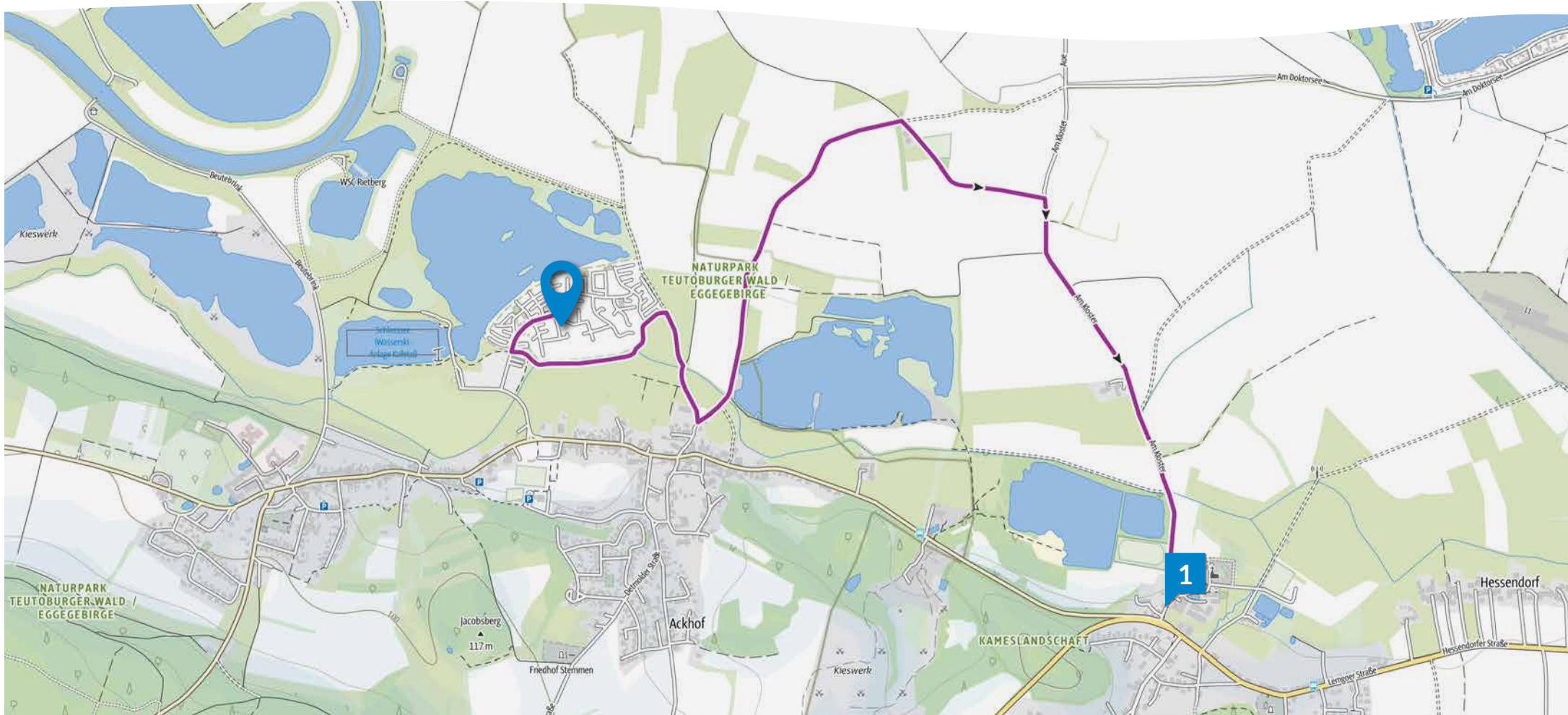
WANDERUNG ZUM KLOSTER MÖLLENBECK

Hiking trail to Möllenbeck Abbey

Legende/Legend

-  Bundesstraßen/Federal roads
-  Landes- oder Kreisstraße/Country or county road
-  Straße, Erschließungsstraßen/Access roads
-  Tourstrecke/Tour route

Navigieren Sie bequem auf Ihrem
Mobilgerät mit der Outdooractive App.
/ Navigate comfortably on your mobile
device with the Outdooractive App.



Sehenswürdigkeiten/Attractions

Campingpark Kalletal

Seeweg 1 · 32689 Kalletal · GPS-Daten:
52.17606°N · 8.99901°E

Kloster Möllenbeck ± 4,9 km

Am Kloster 1, 31737 Rinteln



Wanderung zum Kloster Möllenbeck

Strecke: **4,9 km** | Dauer: **1:10 h** | Schwierigkeit: **mittel**

Diese gemütliche Tour führt Sie vom Campingplatz aus ostwärts an der Landesgrenze Nordrhein-Westfalens entlang bis nach Niedersachsen – vorbei am Naturschutzgebiet „Ostenuther Kiesteiche“ am Rande der Weserniederung mit seinen sich nördlich ausdehnenden Acker- und Grünflächen. Weiter geht es nach Möllenbeck, einem Ortsteil der niedersächsischen Stadt Rinteln. Das ehemalige Kloster

Möllnbeck gehört zu den bedeutendsten Baudenkmalern im Weserbergland. Zwischen 1478 und 1505 im spätgotischen Stil errichtet, gilt es als eine der am besten erhaltenen spätmittelalterlichen Klosteranlagen in Deutschland. Nach einer Besichtigung der Klosteranlage, bietet der Hofgarten in warmen Monaten eine tolle Einkehrmöglichkeit.

Sie möchten die Route bequem auf Ihrem Mobilgerät navigieren?

Wir empfehlen die Outdooractive App. / Would you like to navigate the route comfortably on your mobile device? Get the free Outdooractive App.



Hiking trail to Möllenbeck Abbey

*Distance: 4.9 km | Duration: 1:10 h | Difficulty: medium
This tour takes you from the campsite eastwards along the state border of North Rhine-Westphalia to Lower Saxony – past the “Ostenuther Kiesteiche“ nature reserve on the edge of the Weser lowlands with its farmland and green spaces stretching northwards. The route continues to Möllenbeck, a district of the Lower Saxon town of*

Rinteln. The former Möllenbeck Abbey is one of the most important architectural monuments in the Weser Hills. Built in late Gothic style between 1478 and 1505, it is considered one of the best-preserved late medieval monastery complexes in Germany. After a tour of the monastery grounds, the courtyard garden is a great place to stop for refreshments during the warmer months.



Startpunkt Campingpark Kalletal Starting Point



Kloster Möllenbeck ± 4,9 km

